

Freud' und Leid - Sommerhaus und Schanze



Was ist das hier, was ist das? ...



3
An der Schanze
Schanze und Sommerhaus

Gefährlicher Blick ins Innere des Turmstumpfes



Der Blick ins Innere des Turmstumpfes ...



5
Am Turmstumpf
Der »Stübelturn«

Herzlich willkommen auf der hohen Burg!



Herzlich willkommen auf der hohen Burg!



4
Innerhalb des Tores
Die Hohenburg

600 Jahre lang war Hohenburg Herrschaftszentrum im Isarwinkel



600 Jahre lang war Hohenburg Herrschaftszentrum im Isarwinkel



1
Unterhalb der Burgruine
Herrschaft Hohenburg

Die einzelnen Tafeln sind nicht zwingend in einer bestimmten Abfolge zu sehen. Die Informationen auf den Tafeln beziehen sich auf deren jeweiligen Standort.

Besuchen Sie auch die Ausstellung über die Burgruine Hohenburg im Lenggrieser Heimatmuseum und das Web-Archiv unter www.hohenburg-lenggries.de

Hintergrund-Luftaufnahme: Bayerische Vermessungsverwaltung / Gemeinde Lenggries

Im Herbst 2014 konnte der Lehrpfad zur Burgruine Hohenburg eröffnet werden. Er besteht aus fünf Geländetafeln an ausgewählten Standorten, um das Denkmal der Öffentlichkeit vorzustellen. Die Burgruine Hohenburg beherbergt mit dem Rest des Bergfrieds das älteste profane Bauwerk im Landkreis Bad Tölz-Wolfratshausen.

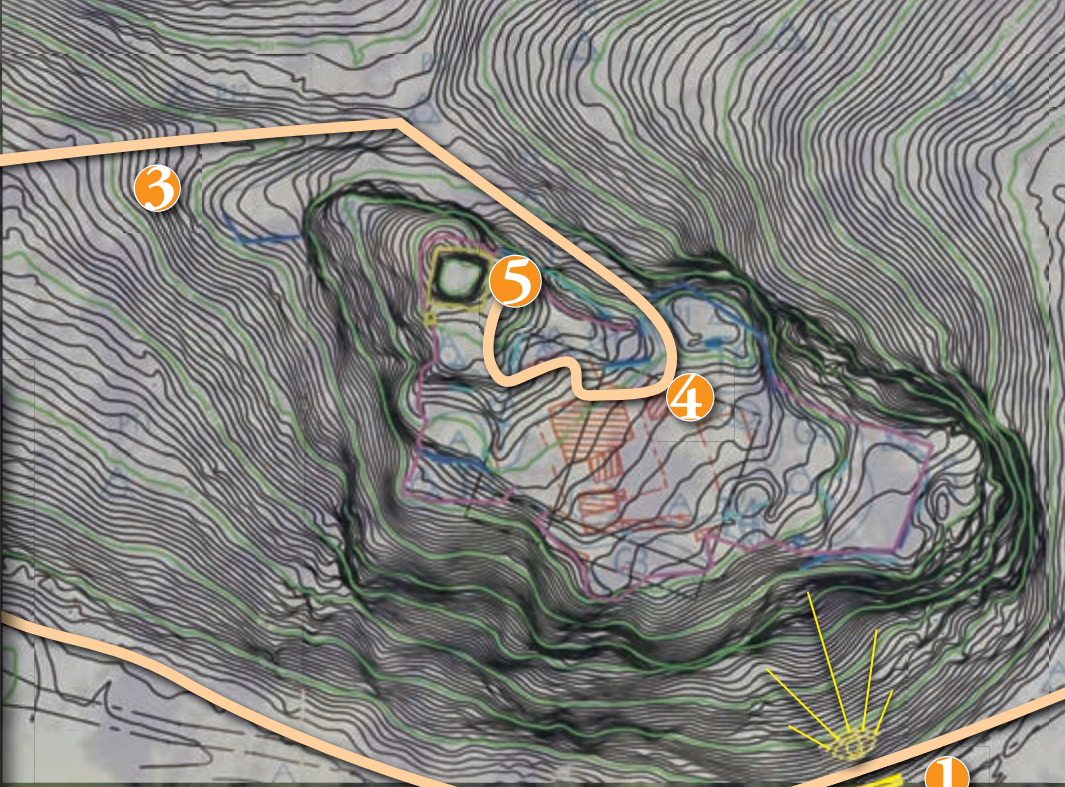
Der Förderverein Burgruine Hohenburg e.V. setzt sich für die Erhaltung der Ruine ein. Der eigentümliche Reiz des sowohl unter Landschaftsschutz wie auch unter Denkmalschutz stehenden Geländes soll erhalten bleiben.

Wir danken herzlich der bereitwillig gewährten, wertvollen Unterstützung durch die Gemeinde Lenggries sowie durch die Raiffeisenbank Tölzer Land eG!



Titel: Die Hohenburg auf einer Votivtafel von 1699.
www.hohenburg-lenggries.de

© 2014 FV Burgruine Hohenburg e.V., S. Bammer, D-83661 Lenggries




2 Wanderweg


2 An der Abzweigung Der Weg zur Burg

Zum Schloss Hohenburg

2 Ein verheißungsvoller Blick hinauf zur alten Burg



Ein verheißungsvoller Blick hinauf zur alten Burg



3

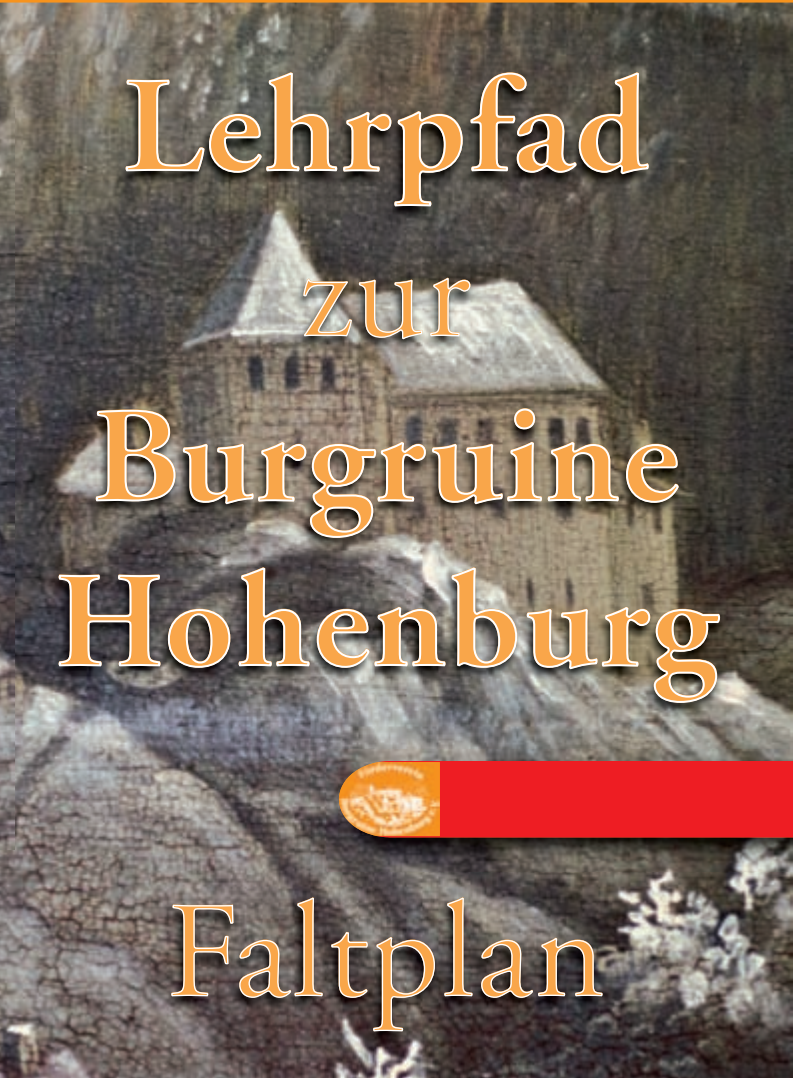
5

4

Wanderweg

Hohenburgstraße

1



Lehrpfad
zur
Burgruine
Hohenburg

Faltplan

